

















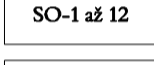

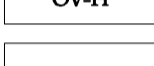


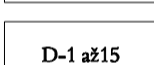








# ÚZEMNÍ PLÁN OBCE NORBERČANY ČÁST II. ODŮVODNĚNÍ

## II.B.3 PŘEDPOKLÁDANÉ ZÁBORY PŮDNÍHO FONDU

1 : 5 000

	HRANICE OBCE
	HRANICE KATASTRÁLNÍHO ÚZEMÍ
	HRANICE INTRAVILÁNU K ROKU 1966
	HRANICE SOUČASNĚ ZASTAVĚNÉHO ÚZEMÍ PODLE ZÁK. č. 231/1999 Sb. o ochraně ZPF
	HRANICE BONITNÍCH PŮDNĚ EKOLOGICKÝCH JEDNOTEK - BPEJ
	50 m VZDÁLENOST OD OKRAJE LESA
	OHRANIČENÍ PLOCH PRO ÚSES - LOKÁLNÍ BOKORIDOR
	OHRANIČENÍ PLOCH PRO ÚSES - LOKÁLNÍ BIOCENTRUM
	OHRANIČENÍ PLOCH PRO ÚSES - NADREGIONÁLNÍ BOKORIDOR
	OHRANIČENÍ PLOCH K ZÁBORU
	ORNÁ PŮDA
	ZAHRADY
	TRVALÉ TRAVNÍ POROSTY - TTP
	LESNÍ POZEMKY
	NEZEMĚDĚLSKÉ POZEMKY
	ODVODNĚNÉ POZEMKY

	ČÍSLO PLOCHY PRO ÚSES
	ZALESNĚNÍ PRO ÚSES
	ZATRAVNĚNÍ S MOŽNOSTÍ VZROSTLÉ ZELENĚ PRO ÚSES
	OZNAČENÍ PLOCH - SMÍŠENÉ OBYTNÉ
	- OBČANSKÉ VYBAVENOSTI - ZAŘÍZENÍ TĚLOVÝCHOVY A SPORTU
	- OBČANSKÉ VYBAVENOSTI - HRBITOVŮ
	- VÝROBY A SKLADOVÁNÍ
	- VEŘEJNÉHO PROSTRANSTVÍ - VEŘEJNÉ ZELENĚ
	- TECHNICKÉHO VYBAVENÍ
	- DOPRAVY
	KÓD BPEJ
	TŘÍDA OCHRANY ZEMĚDĚLSKÝCH POZEMKŮ
	KÓD LESNÍCH POZEMKŮ
	KÓD NEZEMĚDĚLSKÝCH POZEMKŮ
	KÓD VODNÍCH PLOCH



PROJEKTOVÁ ČINNOST, URBANISMUS, ÚZEMNÍ PLÁNOVÁNÍ, EKOLOGIE, GIS

**URBANISTICKÉ STŘEDISKO OSTRAVA, s.r.o.**

OSTRAVA s.r.o. Spartakovců 3, Ostrava-Poruba, 70800

tel: 590 990 594, 596 939 531

ZODP.PROJEKTANT : ING. ARCH. VLADIMÍRA FUSKOVÁ

ZAK. ČÍSLO : U - 396

ZPRACOVATEL : LIBUŠE FRANČÍKOVÁ

OBJEDNATEL : OBEC NORBERČANY

DATUM : PROSINEC 2006

UPRAVENO PO SPOLEČNÉM JEDNÁNÍ - ÚNOR 2009